







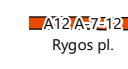
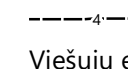








SUTARTINIAI ŽYMĖJIMAI

-  Preliminarios žemės konsolidacijos projekto teritorijos riba
- Žemės sklypai**
-  Prašymus pateikusių fizinių asmenų privatus žemės sklypai
-  Kiti privačios žemės sklypai patenkantys į preliminarią projekto teritoriją (prašymai nepateikti)
-  Identifikuoti laisvos valstybinės žemės sklypai
- Kiti žymėjimai**
-  Vandens
-  Užstatomos teritorijos
-  Pastatai ir statiniai
-  Kapinės
- Valstybinės reikšmės keliai**
-  Magistralinis kelias (A12 – kelio numeris, A – danga, 7 – kelio dangos plotis, 12 – kelio plotis), gatvės pavadinimas Rygos pl.
- Vietinės reikšmės keliai**
-  Lauko ir miško kelias (4 – kelio plotis)
- Viešųjų erdvių ir infrastruktūros objektai**
-  Konsolidacijos projektu tvarkoma viešoji erdvė
-  Maudymosi vietos
-  Poilsio zona su suoliukais ir šiukšliadėže
-  Lieptas

VALSTYBĖS ĮMONĖ VALSTYBĖS ŽEMĖS FONDAS
 Konstitucijos pr. 23-401 (A korpusas), LT-08105 Vilnius, tel. (8 5) 262 5591, faks. (8 5) 262 1672,
 el. p. konsolidacija@vzf.lt

ŠIAULIŲ APSKRITIES JONIŠKIO RAJONO SAVIVALDYBĖS SATKŪNŲ IR JONIŠKIO SENIŪNIJŲ SATKŪNŲ KADASTRO VIETOVĖS KUISIŲ, KUISELIŲ, LINKAIČIŲ, PLIKIŠKIŲ, PROČIŪNŲ I, SATKŪNŲ, ŠARKIŲ, ŽADVAINIŲ KAIMŲ IR JŲ DALIŲ
PRELIMINARIOS ŽEMĖS KONSOLIDACIJOS PROJEKTO TERITORIJOS VIEŠOSIOS ERDVĖS IR INFRASTRUKTŪROS SUTVARKYMO PROJEKTINIS PASIŪLYMAS M 1:1 500

Skiriaus pavadinimas	Pareigos	Vardas, pavardė	Parašas	Data
ŽEMĖTVARKOS DARBŲ KOORDINAVIMO SKYRIUS	Projektų vadovė	R. Bankauskaitė		2015-11
	Projektų vadovas	V. Šimėnas		2015-11
	Projektų koordinatore	I. Lupeikienė		2015-11